

red de senderos de VILLARCAYO DE MERINDAD DE CASTILLA LA VIEJA



INFORMACIÓN GENERAL DE LOS SENDEROS

En Villarcayo de Merindad de Castilla la Vieja existen cinco senderos de pequeño recorrido (PR) que integran la Red de Senderos de este municipio. Todos estos senderos están homologados, es decir, su señalización (en color blanco y amarillo) y su balizamiento son homogéneos y han superado la supervisión de los técnicos de la Federación de Deportes de Montaña, Escalada y Senderismo de Castilla y León.

Además, la merindad discurren varias etapas de otros senderos de gran recorrido (GR), como el GR-1 o Sendero Histórico y el GR-99 o Camino del Ebro.

SEÑALIZACIÓN BÁSICA PARA SEGUIR LOS RECORRIDOS

PEQUEÑO RECORRIDO: PR



GRAN RECORRIDO: GR



ALGUNAS RECOMENDACIONES

- Ten cuidado con el fuego, es el principal enemigo de nuestros bosques. No enciendas fuego; es preferible llevar la comida preparada. Evita fumar por el peligro que supone.
- No abandones basura. Guárdala en una bolsa y deposítala en el contenedor más cercano.
- Circula siempre por los caminos marcados y mira dónde pisas. Sólo si eres silencioso podrás descubrir a los habitantes de nuestros bosques.
- Deja todo como estaba. No cortes hojas ni ramas.
- Infórmate de la previsión meteorológica. Lleva un móvil y calzado y ropa adecuada.
- Presta mucha atención al cruzar o caminar por pistas y carreteras.
- Extrema la precaución en los tramos de sendero que atraviesan cotos de caza.
- No te pierdas: si no localizas las marcas de continuidad del sendero, regresa por el mismo itinerario. En ocasiones, algún tramo de sendero puede estar embarrado o inundado por cursos de agua: busca la alternativa marcada o retrocede.

red de senderos de VILLARCAYO DE MERINDAD DE CASTILLA LA VIEJA

RESPETA LA NATURALEZA,
TÚ ERES SU INVITADO



SIMBOLOS DE MAPAS	
	Núcleos de Población
	Iglesias y ermitas
	Otras edificaciones
	Encinas y quejigos
	Bosque de ribera
	Punto de partida
	Dirección propuesta
	Doble dirección
	Sendero
	Carreteras principales
	Pistas y caminos
	Ríos y arroyos
	Antiguo ferrocarril



DISTANCIAS KILOMETROS

BURGOS:
BILBAO:
SANTANDER:
VITORIA:
LOGROÑO:
SAN SEBASTIÁN:
PAMPLONA:
PALENCIA:
VALLADOLID:
MADRID:

MAPA DE LA MERINDAD VILLARCAYO DE MERINDAD DE CASTILLA LA VIEJA



OFICINA MUNICIPAL DE TURISMO
CASA DE CULTURA
C/LAIN CALVO, 22
09550 VILLARCAYO - BURGOS
TEL: 947 130 457
www.villarcayo.org
turismo@ayvillarcayo.org

D.L.: BU

www.villarcayo.org



EXCMO. AYUNTAMIENTO DE VILLARCAYO
DE MERINDAD DE CASTILLA LA VIEJA



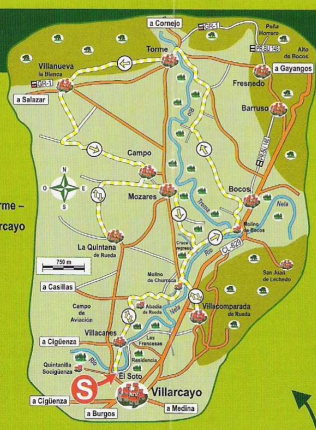
RED DE SENDEROS

VILLARCAYO
DE MERINDAD DE CASTILLA LA VIEJA




PRC-BU 145
EL NELA Y EL TREMA

DIFICULTAD: Baja.
DISTANCIA: Recorrido circular: 19.300 mts.
Con derivación a La Quintana: 23.300 mts.
TIEMPO: 4 horas 30 minutos
DESNIVEL MÁXIMO: 65 metros
ITINERARIO: Villarcayo – Villacanes – Bocos – Torme – Villanueva la Blanca – Mozares – Villacanes – Villarcayo
CICLABILIDAD: 100%
ÉPOCA RECOMENDABLE: Todo el año.
CARTOGRAFÍA I.G.N.: 1:25.000 109-II (38-13)



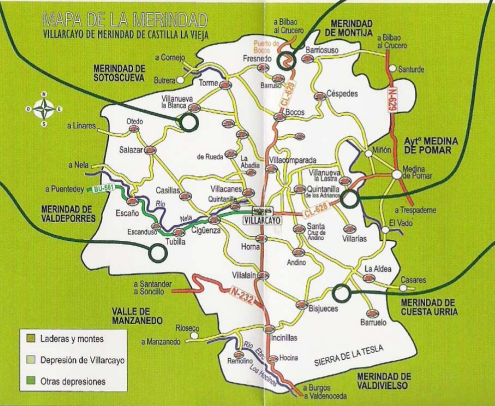
PRC-BU 147
LA RIBERA DEL NELA

DIFICULTAD: Media
DISTANCIA: Recorrido circular: 11.800 mts.
Con derivación a Esgaño: 13.000 mts.
TIEMPO: 2 horas 45 minutos
DESNIVEL MÁXIMO: 150 mts.
ITINERARIO: Salazar – Escanduso – Tubilla – Cigüenza – Casillas – Salazar
CICLABILIDAD: 60%
ÉPOCA RECOMENDABLE: Todo el año.
CARTOGRAFÍA I.G.N.: 1:25.000 109-II (38-13)





PR-BU 146
PEÑA HORRERO

DIFICULTAD: Media
DISTANCIA: Recorrido circular: 9.900 mts.
Con derivación a Páganos: 22.400 mts.
TIEMPO: Recorrido circular: 2 h 30 m.
Con derivación a Páganos: 5 h 30 m.
DESNIVEL MÁXIMO: 150 mts.
ITINERARIO CIRCULAR: Bocos – Barroso – Fresno – Peña Horrero – Alto de Bocos – Barroso – Bocos.
CICLABILIDAD: 70%
ÉPOCA RECOMENDABLE: Todo el año.
CARTOGRAFÍA I.G.N.: 1:25.000 109-II (38-13) y 110-I (39-13)



PRC-BU 149
CAMINO DE VILLARIÁS

DIFICULTAD: Baja
DISTANCIA: Recorrido circular: 7.900 mts.
Con derivación a Quintanilla: 10.600 mts.
TIEMPO: 2 horas
DESNIVEL MÁXIMO: 50 mts.
ITINERARIO: Villarias – Villanueva la Lastra – Quintanilla de los Adrianos – Villarias
CICLABILIDAD: 100%
ÉPOCA RECOMENDABLE: Todo el año.
CARTOGRAFÍA I.G.N.: 1:25.000 109-II (38-13)



PRC-BU 148
LOS JUECES DE CASTILLA

DIFICULTAD: Media - baja
DISTANCIA: Recorrido circular: 16.100 mts.
Con derivación a Incinillas: 19.500 mts.
TIEMPO: 4 horas 10 minutos
DESNIVEL MÁXIMO: 85 mts.
ITINERARIO: Horna – Villalain – (Incinillas) – Bisjueces – (Barruelo) – La Aldea – Santa Cruz de Andino – Andino – Horna
CICLABILIDAD: 100%
ÉPOCA RECOMENDABLE: Todo el año.
CARTOGRAFÍA I.G.N.: 1:25.000 109-II (38-13) y 109-IV (38-14)

